

Läufer

Ortsteil-Wanderung

7,5km - 3h ↑ 95m



**Tour
5**

**Schönberg -
Weigenhofen**



die sympathische
StadtLauf
A.D. PEGNITZ



Schönberg - Weigenhofen

Wie funktioniert's?

- Werft zunächst einen Blick auf die Ortsteil-Karte. Sie gibt euch einen Überblick über die Ortsteil-Wanderung mit den betreffenden Ortsteilen sowie wichtigen Stationen und Highlights.
- Los geht's am Start-Punkt. Von hier aus lotst euch der Wanderführer die Route entlang und erklärt euch Interessantes zu den Ortsteilen, ihren Stationen, schönen Spielplätzen und einheimischen Tieren. Bei den Ortsteil-Touren handelt es sich um Rundwege, d.h. Start = Ziel. So endet die Tour wieder im Ortsteil, in dem ihr begonnen habt und vielleicht auch geparkt habt.
- Ortsteil-Quiz: jede Ortsteil-Wanderung ist entlang der Route mit mehreren QR-Codes ausgestattet und bietet so einen spannenden Rätsel-Spaß für Groß und Klein. Der Wanderführer macht euch immer darauf aufmerksam, wenn es einen QR-Code zu entdecken gibt und bietet euch Antwortmöglichkeiten für die versteckten Rätselfragen. Wenn ihr das Lösungswort richtig errätselt, könnt ihr an einer Verlosung von tollen Gewinnen teilnehmen!

Achtung: ihr braucht dazu ein QR-Code-fähiges Handy – entweder über die Handykamera oder über eine kostenlose App.





Start:

Moritzberg-Werkstätten der Lebenshilfe im Nürnberger Land
Nessenmühlstraße 35, 91207 Lauf-Schönberg


P


Moritzberg-Werkstätten


Tourendetails:


Länge: 7,5km

Dauer: ca. 3 Stunden - Reine Laufzeit ohne Rast und Spielplatzzeit!

Höhenprofil: 7,5km - 3h 

Tauglichkeit: zu Fuß, mit geländegängigem Kinderwagen 

Tiere: Pferde, Bienen 

Spielplatz auf der Route: Naturerlebnispfad Schönberger Forst 
Weigenhofen (Moritzbergerweg)

Spielplatz nahe der Route: Schönberg (Neuhäuserstraße)



Einkehrmöglichkeiten auf der Wanderung:

Dorfladen Schönberg

Bitte jeweils Öffnungszeiten beachten!

Schönberg

Schönberg, auf einer Anhöhe gelegen, im Hintergrund der bewaldete Moritzberg, besteht seit mehr als 950 Jahren und zählt zu den ältesten Siedlungen in der Stadt Lauf.

In der Mitte auf dem „**schönen Berg**“ steht in bestimmender Lage die **Jakobuskirche**.

Sie prägt das Ortsbild, scheinbar seit Jahrhunderten, doch die heutige Kirche wurde erst vor gut hundert Jahren errichtet. Früher war der Mittelpunkt des Ortsteils das von einem Graben umschlossene, erhöht gelegene Markgrafenschlösschen – eine Höhenburg mit der Burgkapelle St. Jakobus in einem Trakt der Hauptburg.



Eine wichtige Einrichtung in Schönberg ist die **Lebenshilfe Nürnberger Land**, die sich seit 1969 für die Rechte und Entwicklungsmöglichkeiten von Menschen mit Behinderung einsetzt. Ziel ist es, diese Menschen weitgehend selbstbestimmt in die Gesellschaft und so weit wie möglich eigenverantwortlich zu integrieren. Sie erhalten qualifizierte Förderung, Betreuung und Begleitung – so z.B. auch in der „beschützenden“ Werkstatt der Moritzberg Werkstätten, vor der eure Wanderung beginnt. Auch das Arbeiten mit Pferden gehört zum erfolgreichen Konzept und steht unter einem schönen Motto – könnt ihr es finden?

Ortsteil-Quizfrage Station 1: Moritzberg-Werkstätten

Welches Motto steht geschrieben?

- B Menschen bewegen Pferde**
- G Pferde bewegen Menschen**
- A Menschen und Pferde bewegen sich**

Tragt den Lösungsbuchstaben unter Station 1 im Ortsteil-Quiz ein.



7,5km - 3h



95m

Auf geht's aber nun zur Wanderung:
Links nach der Pferdekoppel seht ihr einen
Wanderwegweiser mit **Holzschild zum Waldhaus** –
einem Naturerlebnispfad im Schönberger Forst.
Folgt diesem Richtung Wald bis ihr auf das Waldhaus
trefft, den zentralen Anlaufpunkt des
Naturerlebnispfads im Schönberger Forst.

Sein Anliegen ist die naturnahe Begegnung von
Menschen mit und ohne Behinderung über ein
sinnliches Erleben der Natur. Rund um das **Waldhaus**
ist dort ein reiches **Erfahrungsfeld** vor allem für Kinder entstanden.



Die Wanderroute führt euch weiter Richtung **Niedrigseilgarten**.
An der Wippe am rechten Wegesrand befindet sich der Eingang.
Guckt hier nach eurem ersten QR-Code!
Scannt ihn und beantwortet seine Frage im Niedrigseilgarten!

Ortsteil-Quizfrage Station 2: Niedrigseilgarten



L 3

P 2

C 4

Tragt den Lösungsbuchstaben
unter Station 2 im Ortsteil-Quiz ein.



Die Route führt euch zurück auf den Waldweg nach rechts. Ihr trefft bald auf
das experimentelle **Klanghaus**. Ein paar Schritte weiter nehmt ihr die
Abzweigung nach links und folgt dieser ein gutes Stück bis es
rechts eine **Tierbeobachtungskanzel** zum Entdecken gibt.



Zurück auf dem Waldweg folgt ihr den Wegweisern zum **Waldspielplatz**. Er enthält einen bunten Rutschturm. Guckt ihn euch genau an und sucht nach dem versteckten QR-Code.

Scannt diesen und beantwortet eure nächste Frage!

Ortsteil-Quizfrage Station 3: Waldspielplatz



Nach dem Waldspielplatz geht`s links ab: Immer dem Wanderwegweiser Rotkreuz folgend. Erkennt ihr die Pflanzen links und rechts vom Weg? Richtig! Es sind leckere Blaubeeren!

Nach einem guten Stück würde es nun laut Wegweiser wieder links zum Waldhaus zurück gehen. Bleibt aber geradeaus und folgt weiter dem Rotkreuz-Wegweiser. Schon bald werdet ihr die ersten Häuser von Schönberg sehen sowie euer nächstes Ziel: Die Jakobuskirche. Haltet euch links und lauft leicht bergauf ins Wohngebiet: Folgt dem Alten Weg bergauf, bis zur Neuhäuserstraße.

Wenn ihr hier links abbiegt, könnt ihr einen schönen **Spielplatz**-Stopp einlegen. Falls ihr die Wanderung fortsetzen möchtet, biegt ihr rechts ab zur Bühlstraße hinauf, an dieser wieder rechts Richtung Lauf, am **Dorfladen** vorbei und stopp: Rechter Hand geht der Jakobsweg zur Jakobskirche empor.


- O** lila
- F** orange
- D** grün

Tragt den Lösungsbuchstaben unter Station 3 im Ortsteil-Quiz ein.





7,5km - 3h



Wie schon zu Beginn der Wanderung beschrieben, stand hier früher nicht nur die Kirche, sondern ein ganzes Schloss: Das Markgrafenschlösschen – eine typische Höhenburg, von der heute nur noch der Hungerturm vorhanden ist. Wenn ihr links an der Kirche vorbei lauft, kommt ihr direkt auf ihn zu. Wenn ihr dagegen die Kirche rechts herum passiert, seht ihr die zwei alten Glocken. Guckt hier nach einem QR-Code für das Ortsteil-Quiz!

Ortsteil-Quizfrage Station 4: Jakobuskirche



- O** 11 Uhr
- C** 12 Uhr
- H** 10 Uhr

Tragt den Lösungsbuchstaben unter Station 4 im Ortsteil-Quiz ein.



Verlasst das Kirchengelände nun wieder und quert die Straße zum alten Gasthaus hinüber. Hier führt euch ein Wegweiser nach links Richtung Kindergarten. Ihr lauft einen verschlungenen schmalen Pfad entlang und könnt bald mit Blick nach rechts den Spielgarten des Kindergartens sehen. Ihr müsst allerdings den

Feldweg links (Rotkreuz) nehmen und dann zum **Grünring**

wechseln. Biegt nun links den kleinen Pfad Richtung Wohngebiet ab.

Dort haltet ihr euch rechts, bis ihr zu einem Stufenabgang gelangt. Lauft die Treppen bergab, wechselt die Straßenseite und haltet euch rechts. Nach einigen Metern quert ihr beim nächsten Straßenübergang die Straße wieder zurück auf die rechte Seite und wandert an einer Ruhebänk rechts weiter Richtung Ortsschild Weigenhofen.





Weighenhofen

Jetzt geht es zickzack durch den schönen alten Ortsteil Weighenhofen, der an vielen Häusern interessante Infotafeln angebracht hat zur Entstehung und früheren Funktion der Häuser. Weighenhofen wird offiziell 1312 erwähnt, d.h. dass der Ortsteil im Jahr 2012 700 Jahre alt wurde.



Weighenhofen war ursprünglich Reichsbesitz.

Im Laufe des Mittelalters erwarben das Kloster Engelthal, das Laufer Spital und Nürnberger Bürger grundherrschaftliche Rechte. Die Hohe Gerichtsbarkeit war seit dem 16. Jahrhundert zwischen den Pflegämtern Lauf und Hersbruck aufgeteilt, bestritten jedoch vom markgräflichen Vogtamt in Schönberg und von 1796 bis 1806 von Preußen besetzt. 1972 wurde Weighenhofen dann nach Lauf eingegliedert. **Auf geht`s zum Zick-Zack-Weg:**

Biegts rechts in die Gänsgasse, dann gleich wieder links in den Moritzbergweg (Achtung: **Spielplatz-Stopp** gefällig?) , dann noch einmal links in die Spiegelgasse (Wanderweg Rotpunkt)  und schließlich wieder links zurück auf die Weighenhofener Hauptstraße. Dieser folgt ihr bis zum Dorfbrunnen für eure nächste Ortsteil-Quizfrage: Seht ihr das Haus in der abzweigenden Gänsgasse mit der alten Hausnummer 6 – dem Standort der ersten Besiedlung. Hier erfahrt ihr, woher Weighenhofen seinen Namen bekam.

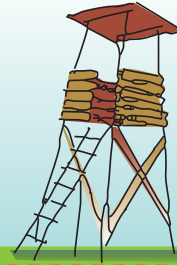
Ortsteil-Quizfrage Station 5: Weighenhofen

K Wigo

D Wagen

E Weigel

Tragt den Lösungsbuchstaben unter Station 5 im Ortsteil-Quiz ein.



7,5km - 3h

95m

Lösung gefunden? Vom Dorfbunnen aus biegt ihr nach dem Feuerwehrhaus rechts in die Straße „Im See“ und folgt dieser Richtung Kohlschlag. Der Kohlschlag ist eine sog. Einöde - bestehend aus einem Gehöft mit Reitstall und ist von Wäldern umgeben.

Zweigt nun links in den Rotpunkt-Feldweg ab, bleibt auf diesem bergab und an den Weihnachtsbäumen vorbei wieder bergauf. Kurz vor der Straße seht ihr rechter Hand ein Bienenhäuschen. Oben an der Straße angelangt, biegt ihr links ab und bei der nächsten Gelegenheit wieder links in den Rotpunkt-Weg. Diesem lauft ihr ein gutes Stück entlang – Felder begrenzen links und rechts euren Weg. Ihr kommt schließlich an einem hohen, getarnten Jägersteig vorbei, an dem euer nächster QR-Code versteckt ist. Scant diesen und beantwortet eure nächste Frage!



Ortsteil-Quizfrage Station 6: Jägersteig

R Buche

L Birke

E Eiche

Tragt den Lösungsbuchstaben unter Station 6 im Ortsteil-Quiz ein.



Lauft weiter den Feldweg entlang und ihr trefft auf die Verbindungsstraße Ottensoos – Schönberg. Folgt dieser kurz rechts Richtung Ottensoos, um dann gleich den nächsten Feldweg links wieder abzubiegen Richtung Wald.




Schönberg

Bilderrätsel: folgt den Bildern



7,5km - 3h



Die Nessenmühle ist euer Ziel! Nach dem Holzsteg haltet ihr euch links bergauf zur Nessenmühlstraße und eurem Ausgangspunkt: Den Morizberg-Werkstätten.



Geschafft! Gratulation!

Eine von 5 wunderschönen Ortsteilwanderungen geht zu Ende und ihr habt nun die Möglichkeit, euer Lösungswort einzureichen, um tolle Gewinne zu erzielen!

Auf www.lauf.de könnt ihr einen Blick auf die 4 weiteren Ortsteilwanderungen werfen und schon euren nächsten spannenden Ausflug in den abwechslungsreichen Ortsteilen der Stadt Lauf planen.



Station 1 Station 2 Station 3 Station 4 Station 5 Station 6

--	--	--	--	--	--

Wer die Lösungswörter von allen fünf Ortsteilwanderungen eigenständig herausgefunden hat, darf diese im Kulturamt der Stadt Lauf vorzeigen und sich einmalig eine kleine Überraschung abholen!

Kulturamt der Stadt Lauf

Sichartstr.9

91207 Lauf

Tel. (09123) 184-113

Öffnungszeiten:

Mo - Fr 8:00 - 12:30 Uhr, Mo 14:00 - 16:00 Uhr, Do 14:00 - 18:00 Uhr

Die Aktion endet am 30.09.2025.

Meine Daten:

Vor -/Nachname

Mit der Teilnahme erklären Sie sich einverstanden, dass Ihre personenbezogenen Daten (Vor- und Nachname) zum Zweck der Abwicklung der Sachpreisvergabe verarbeitet werden. Es erfolgt keine Weitergabe Ihrer Daten an Dritte, ausgenommen dies ist zur Durchführung der Sachpreisvergabe erforderlich. Sie können Ihre Einwilligung jederzeit mit Nachricht an uns (info@lauf.de) widerrufen. Weitere Informationen zum Datenschutz finden Sie in unseren Datenschutzhinweisen unter: www.lauf.de/dsgvo.

Yippie !
Das Ortsteil-Quiz:



Tour
5