



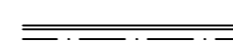
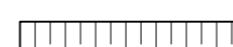


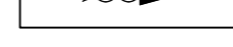














**LEGENDE:**

-  Geplanter Regenwasserkanal mit Angabe von Schachtabstand, Nennweite, Material, Sohlgefälle, Fließrichtung und Schachtnummer
-  Versickerrigole mit Kontrollschacht DN 1000
-  Trassenvorschlag Elektroleitung
-  Rückbau bestehender Kanal
-  Planung Verkehrsanlagen
-  Dammböschung
-  Einschnittsböschung
-  Mulde mit Fließrichtung
-  Bestehende Telekommunikationsleitung gemäß Bestandsplänen der Telekom GmbH; Stand: 01.08.2022
-  Bestehende Elektroleitung (Niederspannung) gemäß Bestandsplänen der Städtischen Werke Lauf; Stand: 01.08.2022
-  Bestehende Elektroleitung (Mittelspannung) gemäß Bestandsplänen der Städtischen Werke Lauf; Stand: 01.08.2022
-  Bestehende Elektroleitung (Straßenbeleuchtung) gemäß Bestandsplänen der Städtischen Werke Lauf; Stand: 01.08.2022
-  Bestehende Glasfaserleitung gemäß Bestandsplänen von Bisping & Bisping; Stand: 01.08.2022
-  Bestehende Gasleitung gemäß Bestandsplänen der Städtischen Werke Lauf; Stand: 01.08.2022
-  Bestehende Elektroleitung gemäß Bestandsplänen der Städtischen Werke Lauf; Stand: 01.08.2022
-  Bestehende Kabelleitung gemäß Bestandsplänen von Kabel Deutschland; Stand: 01.08.2022
-  Bestehender Mischwasserkanal mit Angabe von Schachtbezeichnung, Nennweite, Material, Schachtabstand, Sohlgefälle, Rohrsohlhöhe und Fließrichtung
-  Bestehender Regenwasserkanal mit Angabe von Schachtabstand, Nennweite, Material, Sohlgefälle, Fließrichtung und Schachtnummer
-  Bestehende Wasserleitung mit Angabe von Nennweite und Material
-  amt. Flurstücksgrenze mit Flurstücksnummer
-  Entwurfsvermessung WipflerPLAN

Die Leitungen wurden aus den Bestandsplänen der Spartenträger übernommen.  
Für die Vollständigkeit und Genauigkeit der Lage wird keine Gewähr übernommen.  
Zur Ausführung sind die Bestandsunterlagen beim jeweiligen Spartenträger einzuholen.

Index:	Art der Änderung:	Datum:	gezeichnet:

Projekt:  
**Radweg Heldenwiese**  
Stadt Lauf a. d. Pegnitz  
Landkreis Nürnberger Land

AUSFÜHRUNGSPLANUNG

Planinhalt:  
**Lageplan Sparten Kreuzung Simonshofer Straße**

Projekt Nr.: 1186.004  
Datum: 26.09.2024

Plan-Nr./Index: **AP LP08**  
Maßstab: 1 : 250  
Aufgestellt: F. Schmidt

Plangrundlagen:  
Geobasisdaten: Bayerische Vermessungsverwaltung  
Digitale Flurkarte: Stand 08/2022  
Vermessung: Ing. Büro Createc vom 17.08.2022

Lagesystem: UTM 32  
gezeichnet: K. Hillmeier

Höhensystem: m.ü.NHN (DHHN 2016)  
geprüft: F. Schmidt

Entwurfsverfasser:  
**WipflerPLAN**  
Architekten  
Bauingenieure  
Vermessungsingenieure  
Erschließungsträger

WipflerPLAN  
Planungsgesellschaft mbH  
Hammerhöhe 3  
91207 Lauf a.d.Pegnitz  
Tel.: 09123 15517-0  
Fax: 09123 15517-29  
www.wipflerplan.de  
info-lau@wipflerplan.de

Vorhabensträger:  
  
Stadt Lauf a. d. Pegnitz

Stadt Lauf a. d. Pegnitz  
Urlasstraße 22  
91207 Lauf a.d.Pegnitz  
Telefon: 09123/184-0  
Telefax: 09123/184-184  
Internet: www.lauf.de  
E-Mail: info@lauf.de